

УТВЕРЖДЕНА

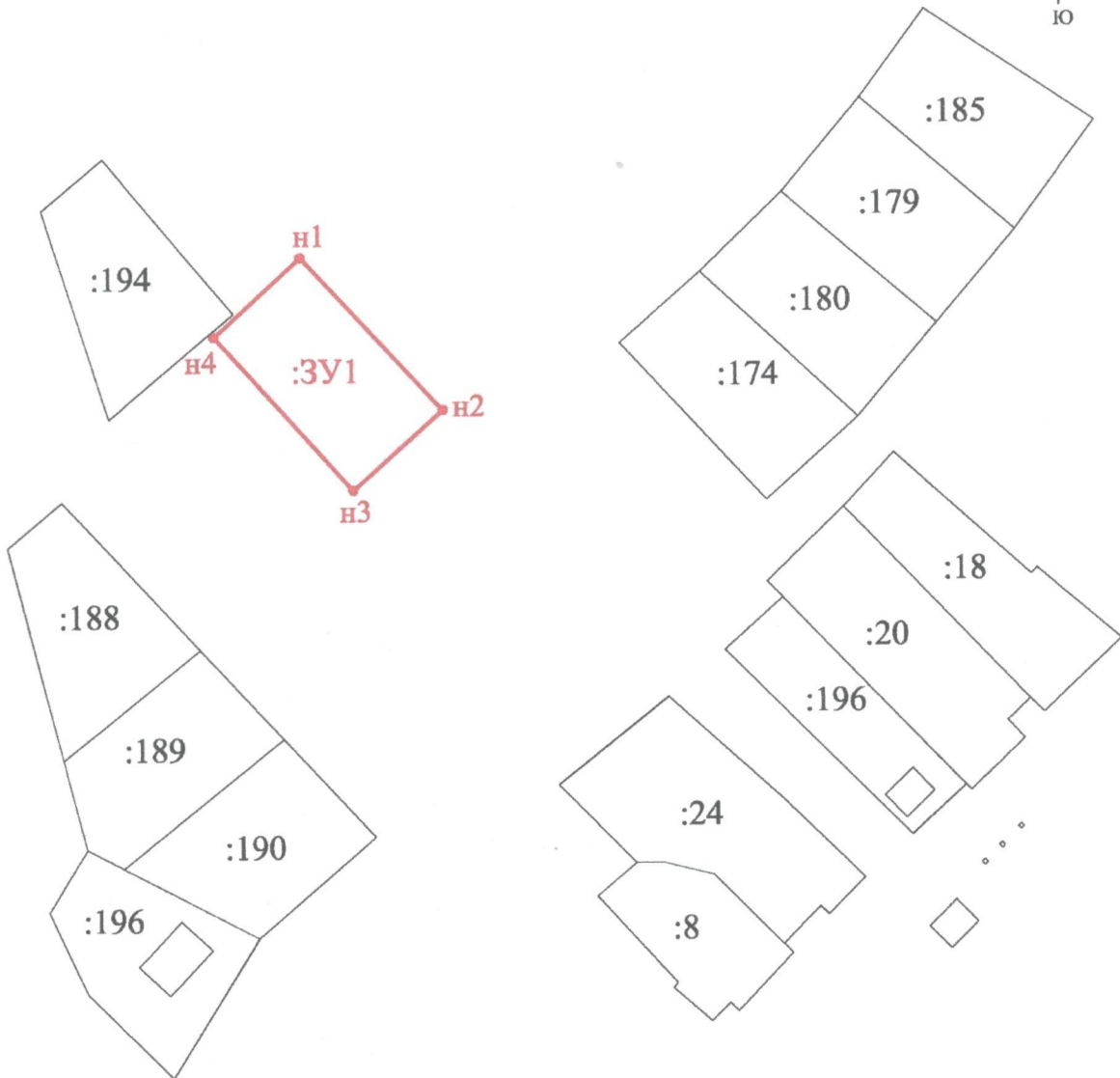
Постановлением Администрации Чебаркульского муниципального  
района Челябинской области

от 08.06.2021 № 491



**Схема расположения земельного участка или земельных участков на кадастровом  
плане территории**

Условный номер земельного участка 74:23:0917004:ЗУ1		
Площадь земельного участка <u>1496</u> м <sup>2</sup>		
Обозначение характерных точек границ	Координаты, м	
	X	Y
1	2	3
н1	571208.23	2284174.60
н2	571170.53	2284209.56
н3	571150.95	2284187.50
н4	571188.70	2284153.25
н1	571208.23	2284174.60

74:23:0917004



Условные обозначения :

-  - границы земельных участков, установленные (уточнённые) при проведении кадастровых работ
-  - границы земельных участков, установленные в соответствии с федеральным законодательством

**:3У1, :3У2** - надписи вновь образованного земельного участка

**74:23:0917004** - номер кадастрового квартала

**н1•** - надпись характерной точки границы образуемого земельного участка