

Утверждена
Постановлением администрации Чебаркульского муниципального района
(наименование документа об утверждении, включая наименования
Челябинской области
органов государственной власти или органов местного

самоуправления, принявших решение об утверждении схемы

или подписавших соглашение о перераспределении земельных участков)

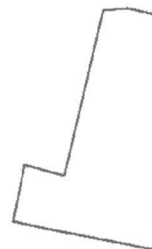

от 02.04.2021г № 588

СХЕМА

расположения земельного участка или земельных участков на кадастровом плане территории

Условный номер земельного участка -		
Площадь земельного участка 442 м ²		
Обозначение характерных точек границ	Координаты, м	
	X	Y
1	2	3
н1	577654.66	2269593.70
н2	577651.87	2269603.88
н3	577652.25	2269610.81
н4	577653.65	2269611.48
н5	577653.60	2269618.11
н6	577640.52	2269617.15
н7	577641.33	2269605.89
н8	577632.04	2269603.65
9	577632.22	2269602.30
10	577627.64	2269601.59
11	577624.64	2269599.48
н12	577625.46	2269593.51
н13	577634.88	2269594.82
н14	577636.09	2269593.16
н1	577654.66	2269593.70
Система координат: мск-74		
Квартал: 74:23:0909020		

74:23:0909020




Масштаб 1:1000

Условные обозначения:




Вновь образованная часть границы, сведения о которой достаточны для определения ее местоположения



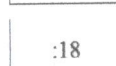
Надписи вновь образованного земельного участка



Объект капитального строительства



Существующая часть границы, имеющиеся в ЕГРН сведения о которой достаточны для определения ее местоположения



Надписи кадастрового номера земельного участка



Граница кадастрового квартала

74:23:0909020

Обозначение кадастрового квартала