

УТВЕРЖДЕНА

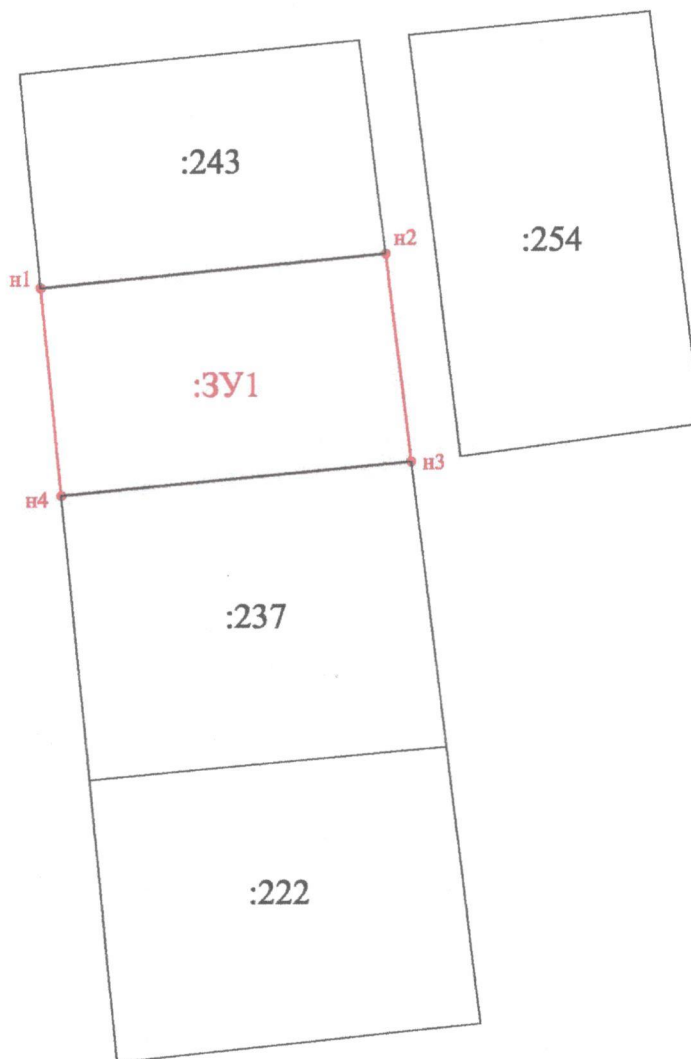
Постановлением Администрации Чебаркульского муниципального района Челябинской области

от 08.09.2021 № 844




Схема расположения земельного участка или земельных участков на кадастровом плане территории

Условный номер земельного участка 74:23:1011010:3У1		
Площадь земельного участка <u>1076</u> м <sup>2</sup>		
Обозначение характерных точек границ	Координаты, м	
	X	Y
1	2	3
н1	568784.02	2247817.95
н2	568788.09	2247859.93
н3	568762.90	2247863.00
н4	568758.84	2247820.41
н1	568784.02	2247817.95

74:23:1011010



Условные обозначения :

- :243 - кадастровый номер земельного участка, включенного в ГКН
- :3У1** - обозначение образуемого земельного участка
-  - граница земельного участка, включенного в ГКН
-  - граница земельного участка, установленная при проведении кадастровых работ
- 74:23:1011010 - номер кадастрового квартала
-  - граница земельного участка, включенного в ГКН декларированно

Масштаб 1:1000